






Valle del Rio Lanjarón: Ventura – Laguna del Caballo – Caballo - Ventura

| MIDE | | 1. Valle de Lanjarón | |
|----------------------|----------|---|-----------------------------------|
| horario | 5h 45' |   | 2 severidad del medio natural |
| desnivel de subida | 947 m |   | 2 orientacion en el itinerario |
| desnivel de bajada | 944 m |   | 2 dificultad en el desplazamiento |
| distancia horizontal | 14,3 Km |   | 3 cantidad de esfuerzo necesario |
| tipo de recorrido | Circular |  | |

Condiciones de Verano, tiempos estimados según criterio MIDE, sin paradas.
Calculado sobre datos de 2017.

